

“

La vie, c'est comme  
une randonnée.  
Rien ne sert d'aller  
le plus vite, le plus  
haut ou le plus  
loin...

Si l'on oublie  
d'apprécier le  
paysage en  
chemin ”



[les.pas.vezacois@orange.fr](mailto:les.pas.vezacois@orange.fr)

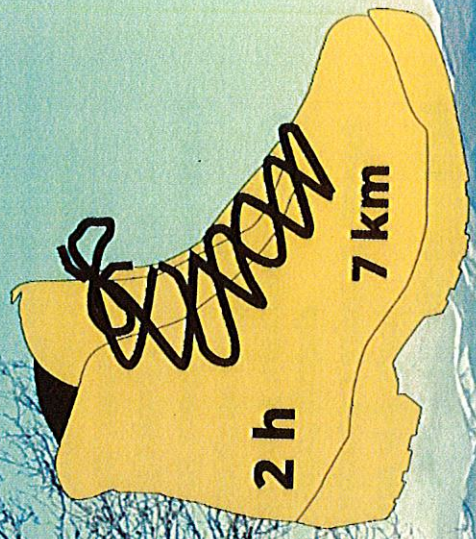


Les Pas Vézacois



### Recommandations aux randonneurs


Equipez-vous de chaussures de marche et de vêtements appropriés.  
Informez vos amis, votre famille, de votre itinéraire et de votre heure de retour.  
Soyez prévoyants et ne surestimez pas vos forces.  
N'oubliez pas que l'espace est partagé par tous.  
Respectez les cultures et les propriétés privées.  
N'effrayez pas les troupeaux, ne laissez pas les chiens sans surveillance et refermez les clôtures.  
Ne sortez pas des sentiers balisés.



# VEZAC

## Circuit n°1

### De Montredon au château de Salles





Départ sur le parking du restaurant scolaire

Du panneau "départ", prendre la direction de la mairie.

Monter à gauche (entre l'école et la mairie).

Prendre la rue de Langogne. A la fin de la route, tourner à droite, dans le chemin en montée.

Continuer sur la gauche au premier embranchement, puis sur la droite, au second à la remontée.

Enfin, prendre sur la gauche, au panneau "Dousques" Monter le chemin forestier. Au deuxième

panneau, "Dousques",

prendre à droite jusqu'à la route.

Continuer en descente sur la route 50 mètres et bifurquer au chemin, à gauche.

Au château d'eau, prendre à droite et suivre le chemin jusqu'au golf.

Au golf, prendre à gauche et suivre le chemin jusqu'à la passerelle.

Après celle-ci, suivre tout droit sur 300 mètres et prendre à droite un chemin qui monte au hameau de "Brouzac".

A la route, prendre à droite, et monter la côte jusqu'au carrefour. Descendre sur la droite, toujours sur la route.

A la fin de la route, prendre à droite, à la stabulation jusqu'au parking de l'école de cuisine.

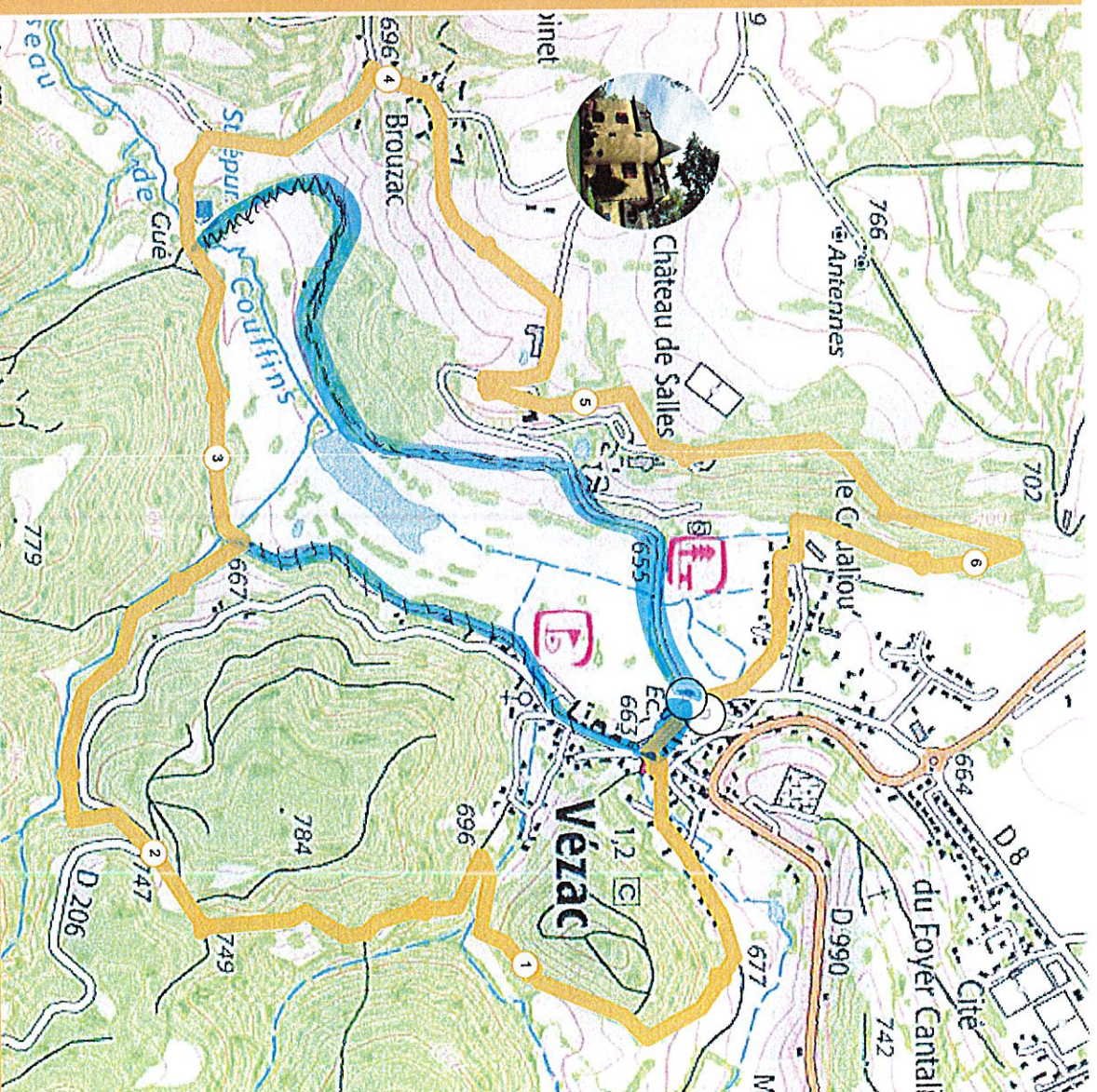
Entrer sur le parking et suivre le chemin qui passe devant la Roseraie et qui domine le château.

Un peu avant celui-ci, monter à gauche dans le pré et suivre le long des grands chênes jusqu'à la table en pierre et entrer dans le bois.

Suivre ce chemin ombragé (qui offre, sur sa fin, une vue complète sur le village) jusqu'au local technique de la commune.

A la sortie du chemin, tourner à droite dans le lotissement, le traverser jusqu'au petit passage entre 2 maisons, pour revenir au point de départ.

**Attention ! cette randonnée est balisée dans les deux sens**



## Circuit n°1 : de Montredon au château de Salles

Distance : 7km

Durée : 2 h

Difficulté : moyenne

Dénivelé positif : 194 m

Altitude maximale : 760 m

Parcours préparé et balisé par l'association "les pas Vézacois"